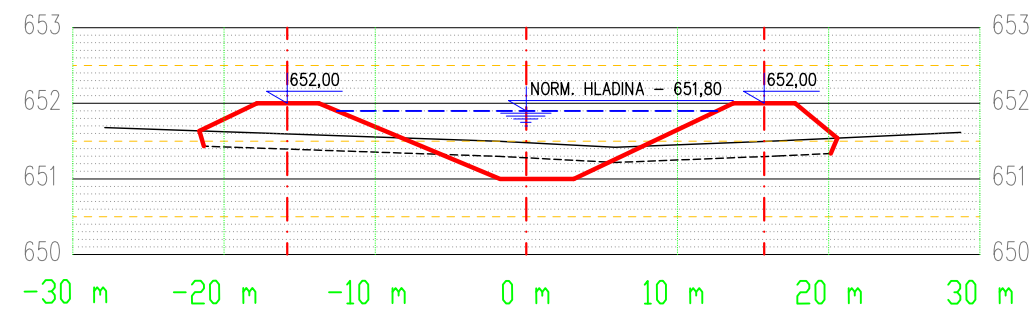
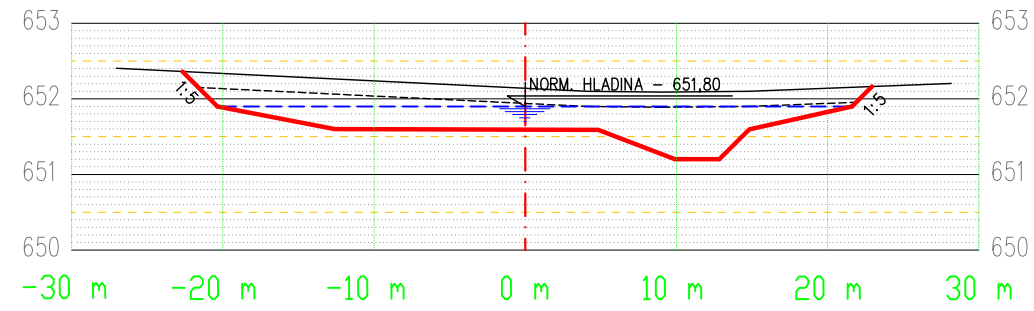


Příčné profily zdrže tůně T2 v měř. 1:500/100

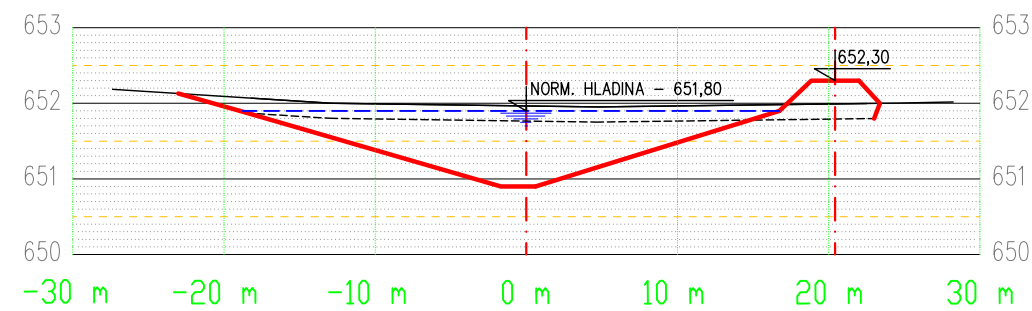
Profil 2-1 - km 0,035



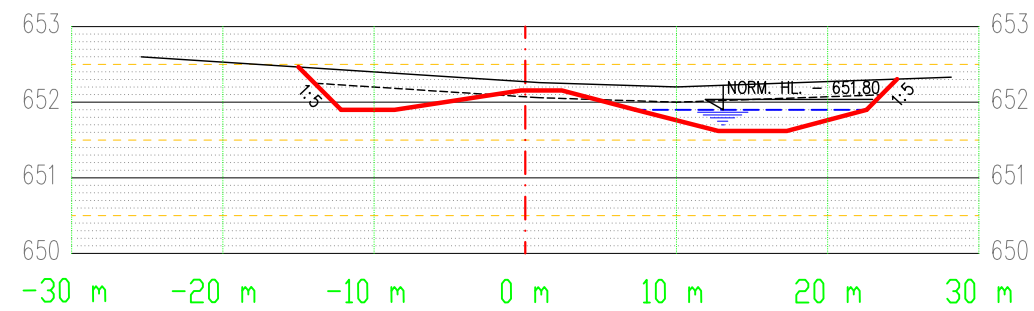
Profil 2-4 - km 0,059



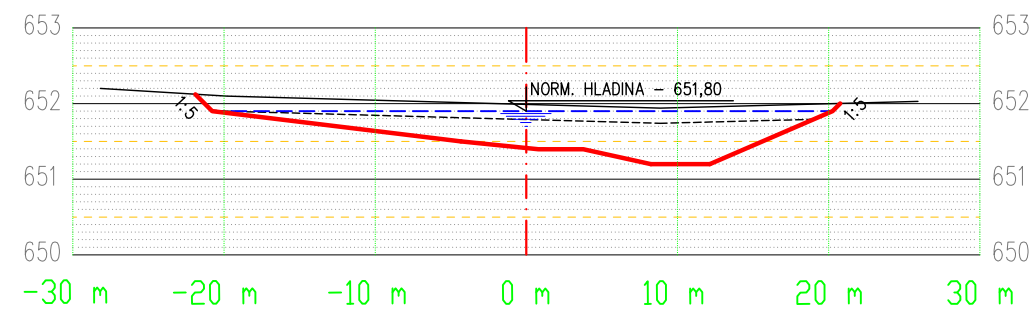
Profil 2-2 - km 0,043



Profil 2-5 - km 0,067



Profil 2-3 - km 0,051



|            |  |                                       |
|------------|--|---------------------------------------|
| Investor:  | Statní pozemkový úřad, Husinecká 1024/11a, Praha 3 | Ing. Václav Nečas                     |
| Okres:     | Žďár nad Sázavou                                   | Projektování vodohospodářských staveb |
| Kat.území: | Český Herálec                                      | Lesní 31, 591 02, Žďár nad Sáz. 2     |
| Stavba:    | Mokřady 1, 2 a 3<br>v k. ú. Český Herálec          | IČ: 121 38 495                        |
| Příloha:   | Příčné profily zdrže - tůň T2                      | Datum: Červen 2023                    |
|            |  | Stupeň: PROJEKT                       |
|            |  | Měřítko: 1:500/100                    |
|            |  | Příl. čís.: D.2.4.                    |